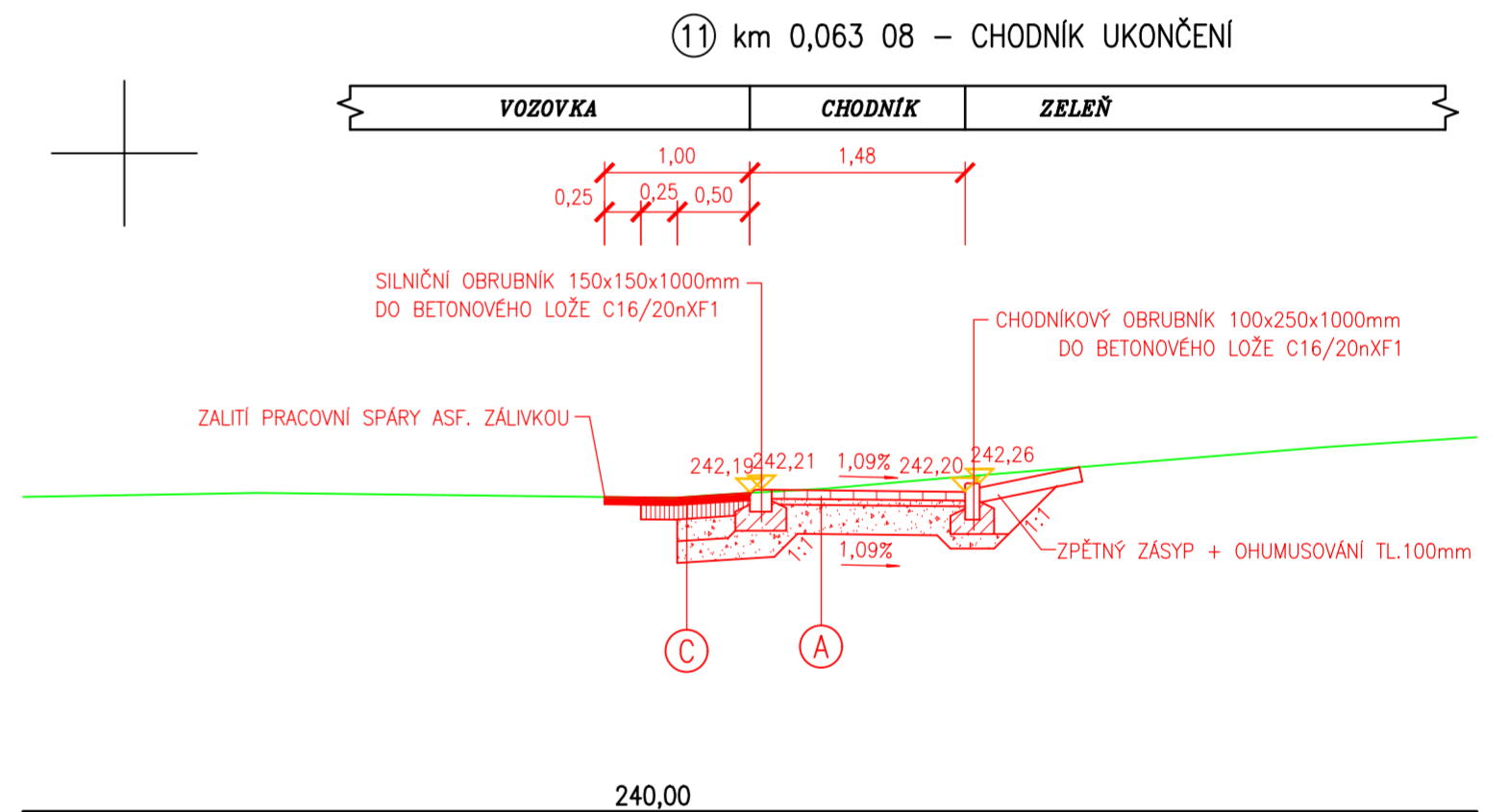
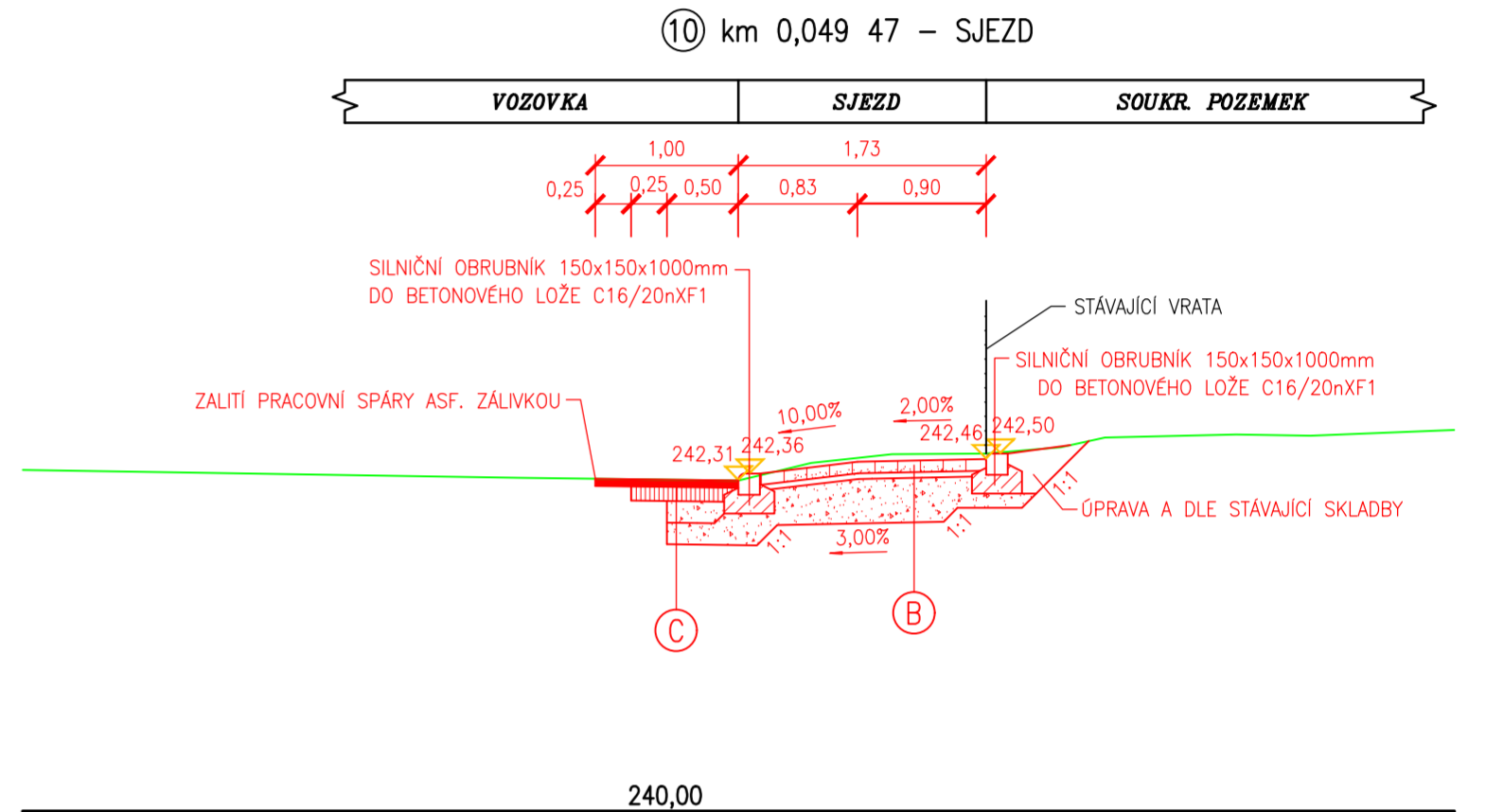
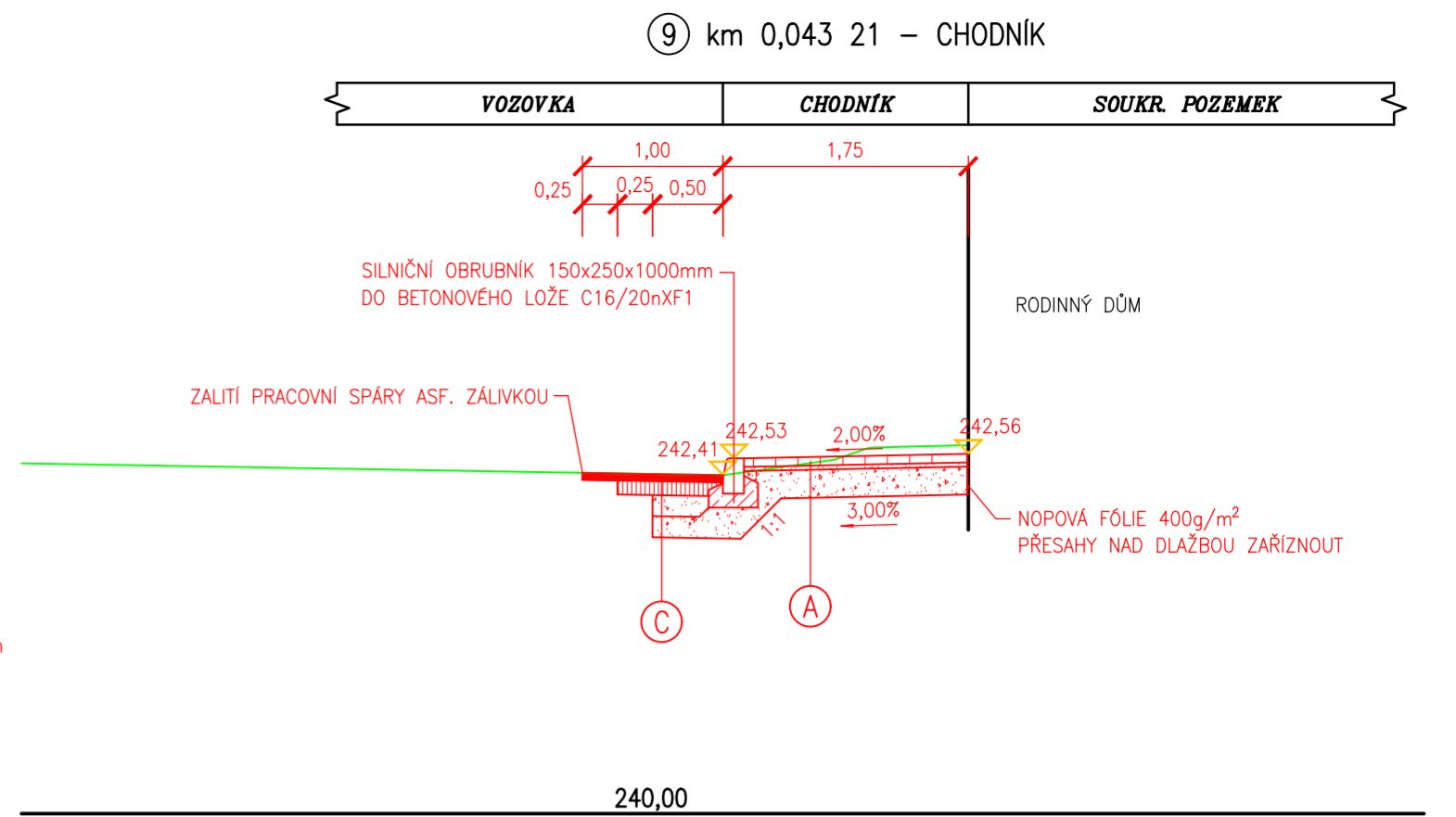
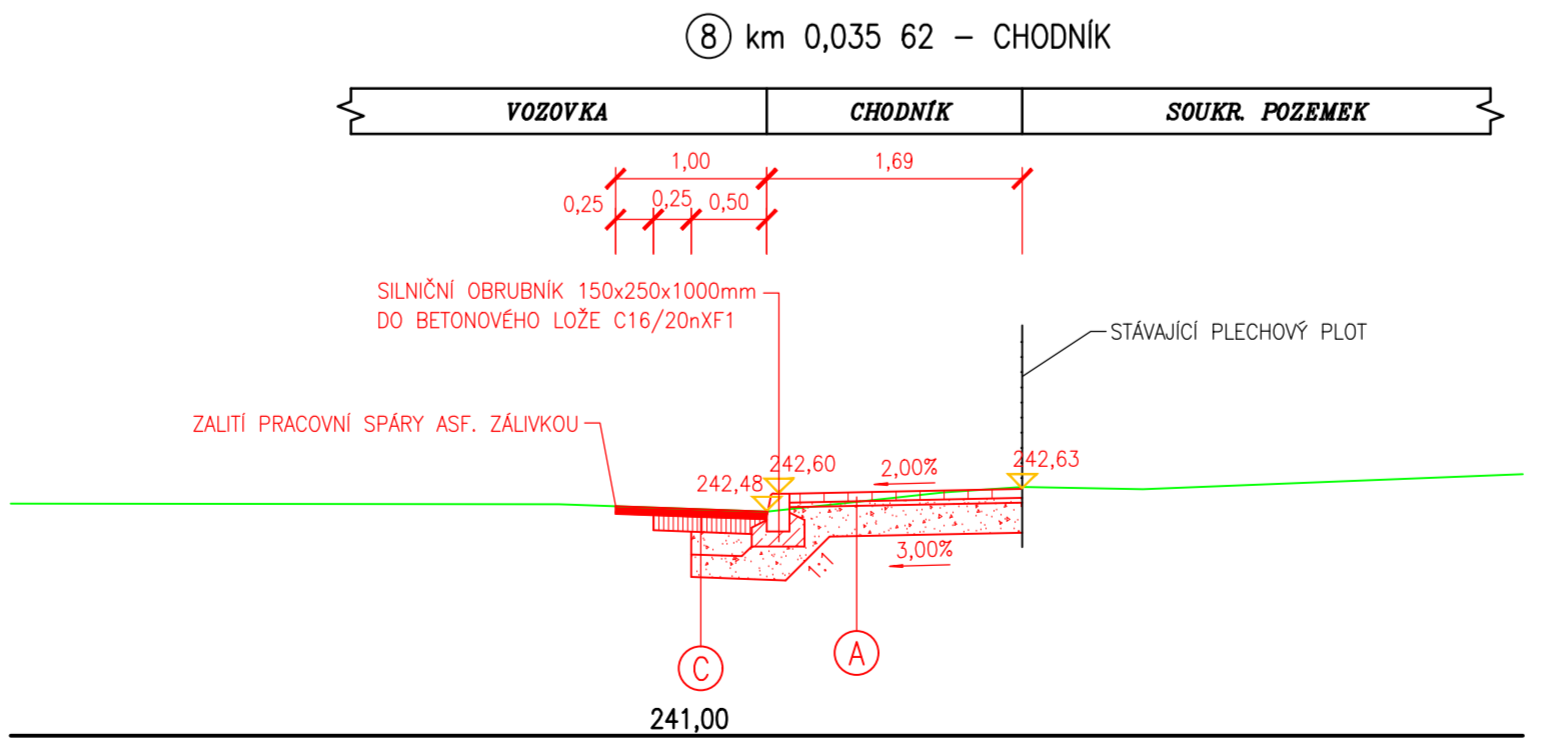
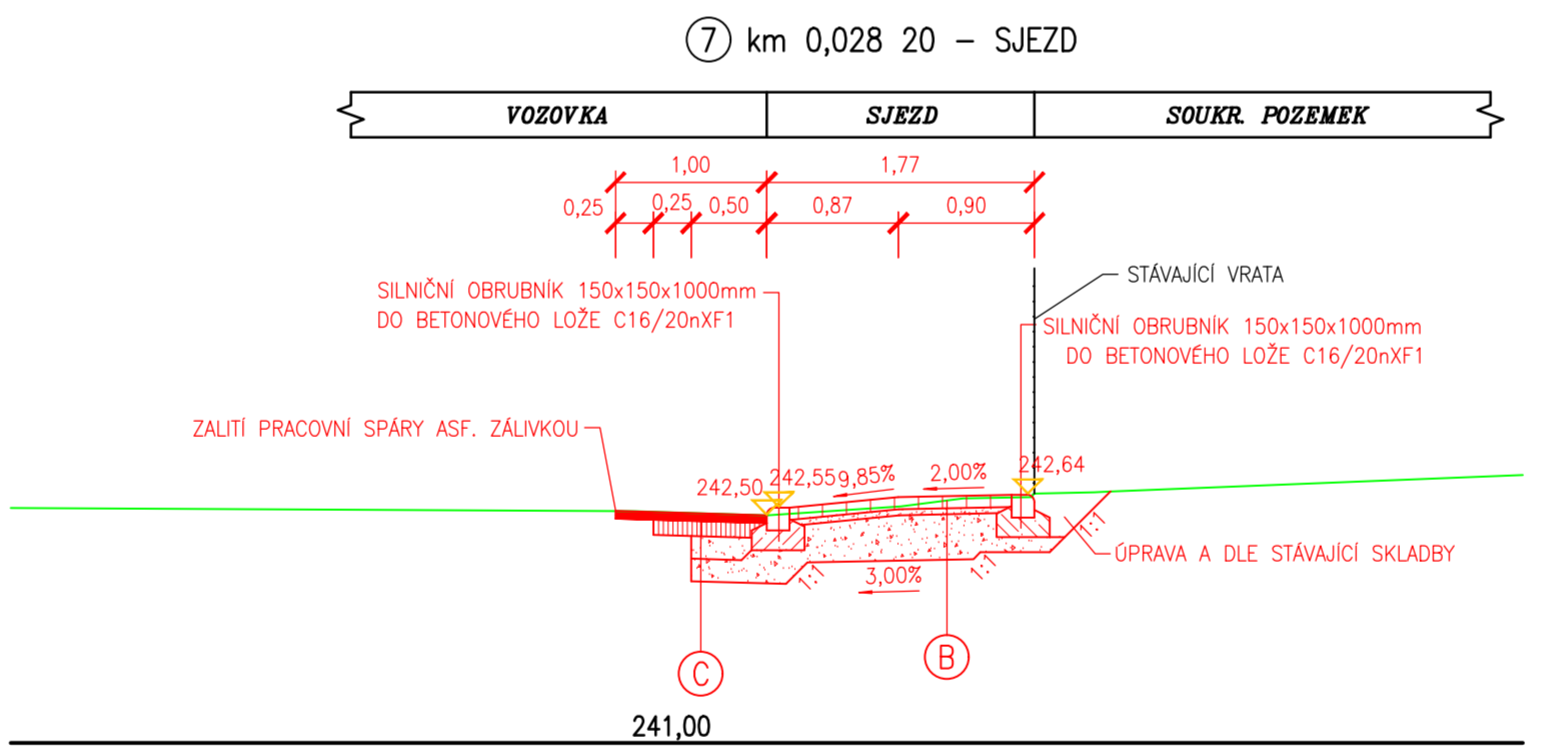
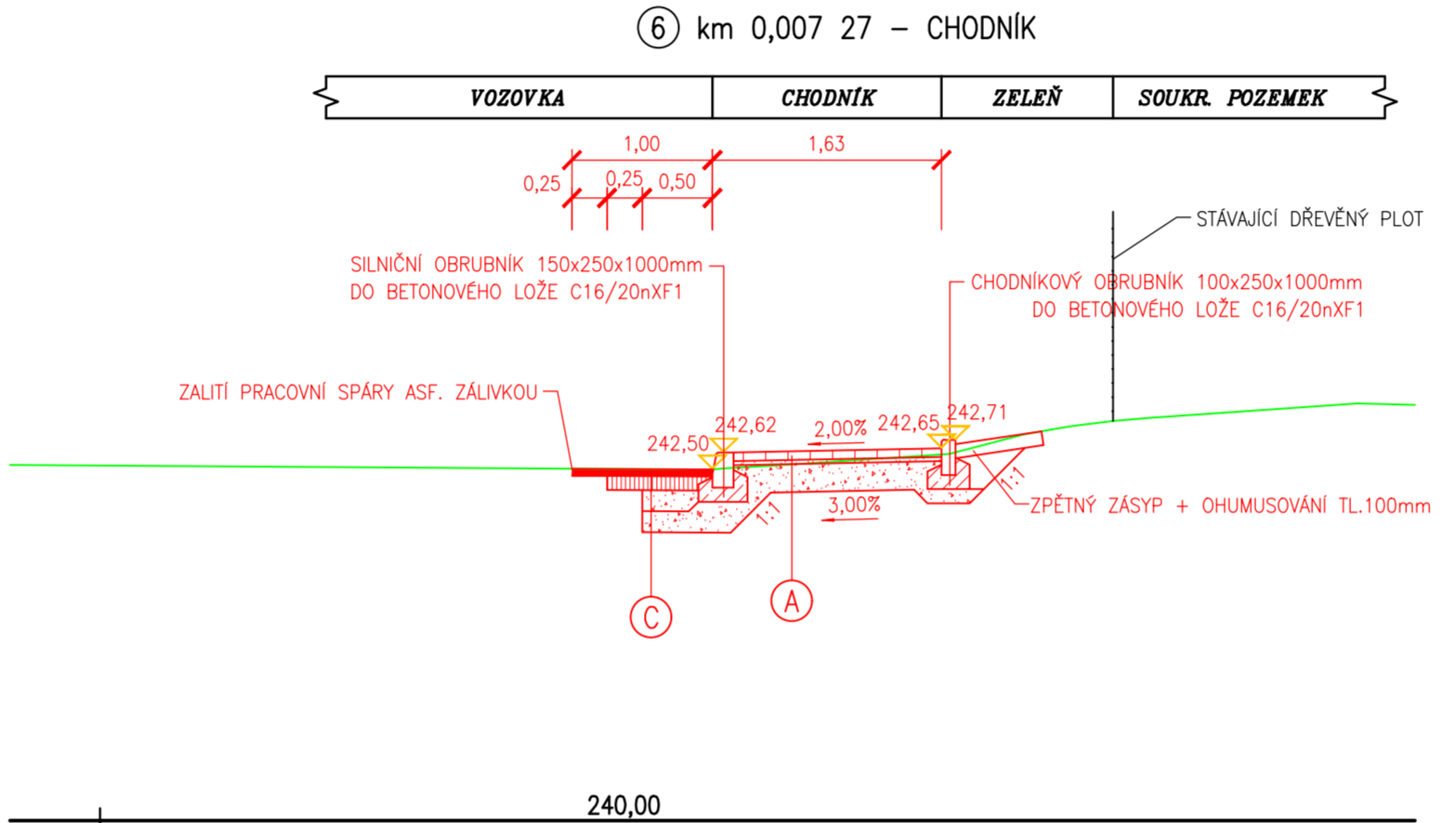
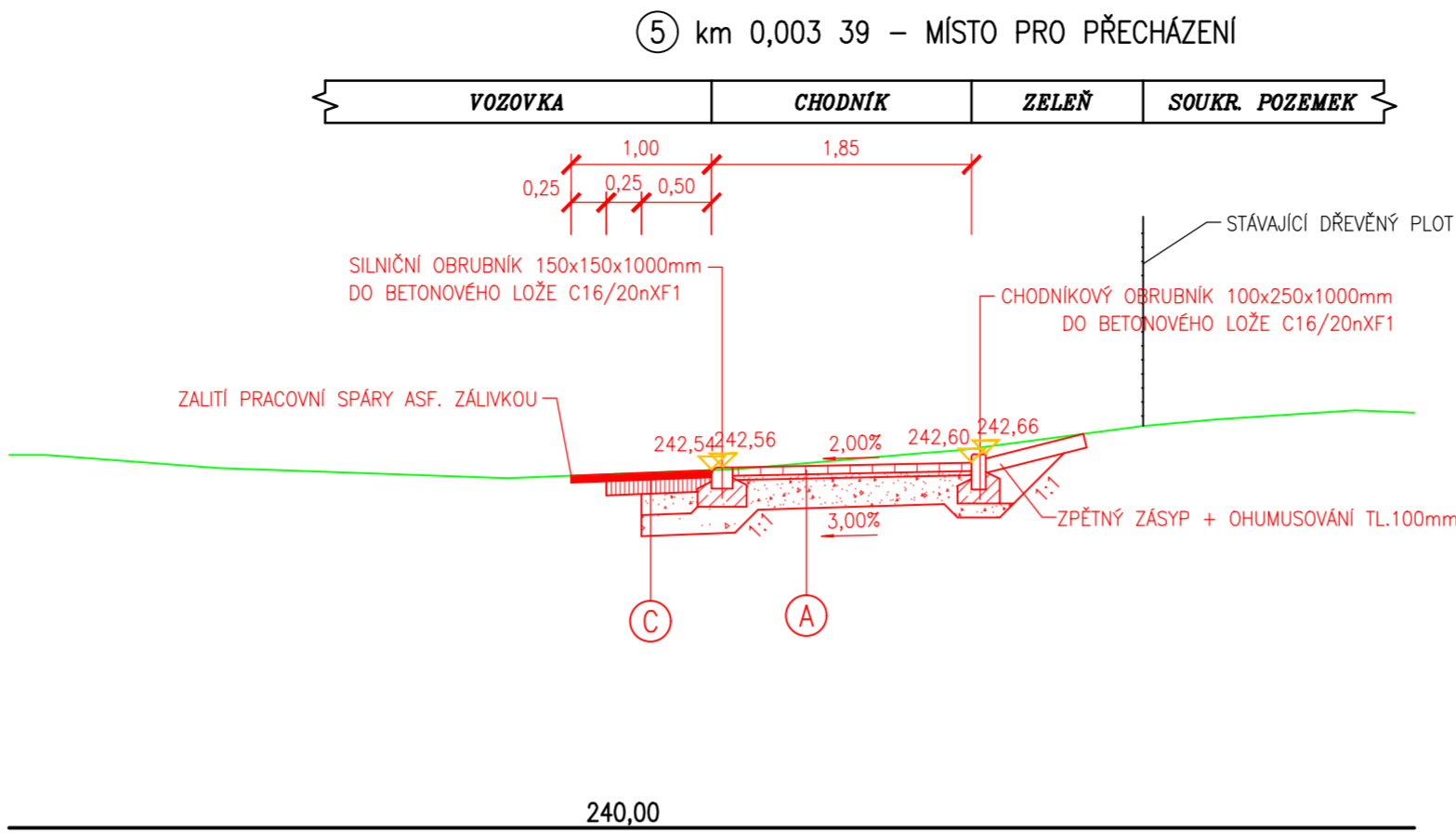
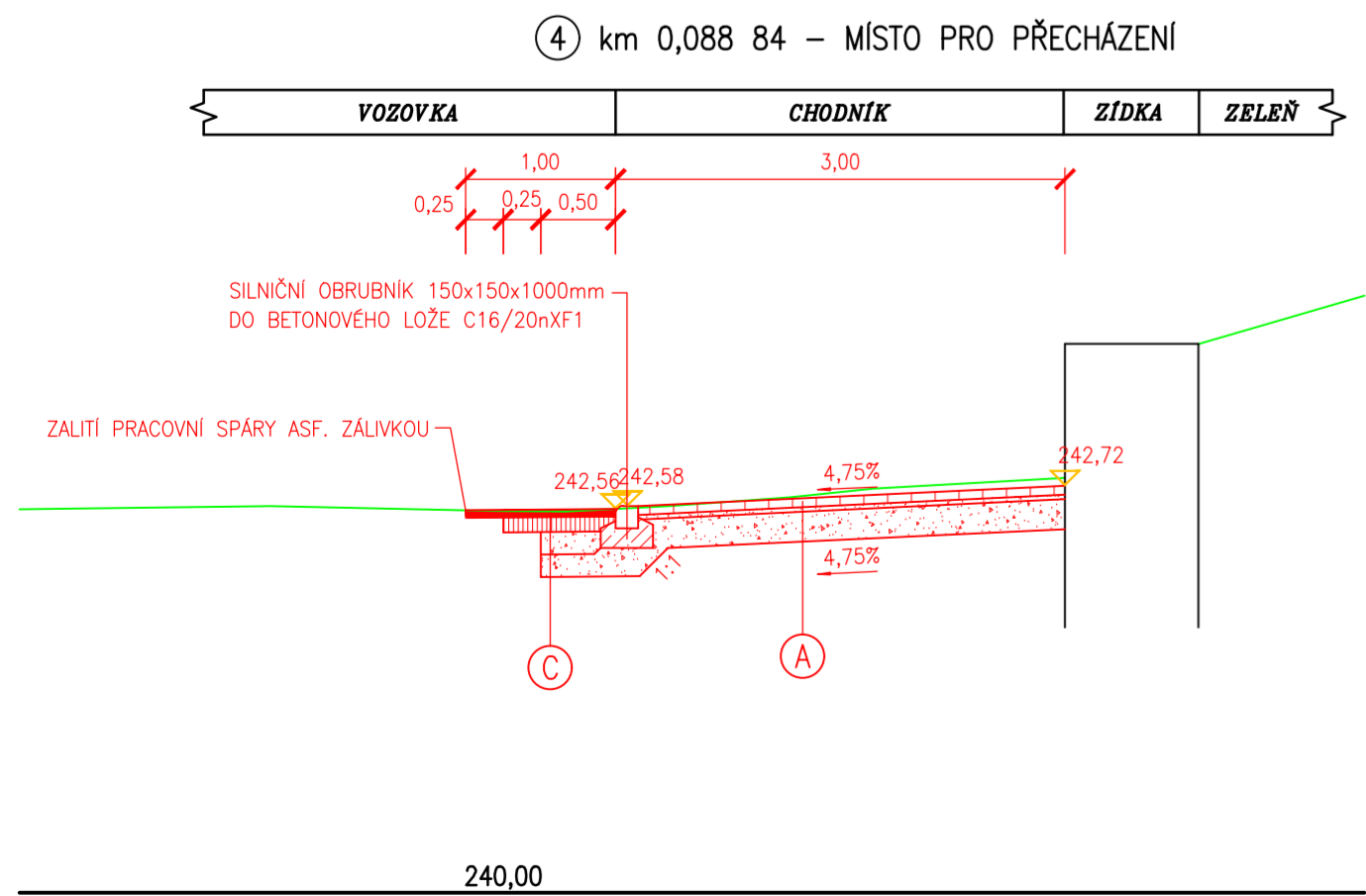
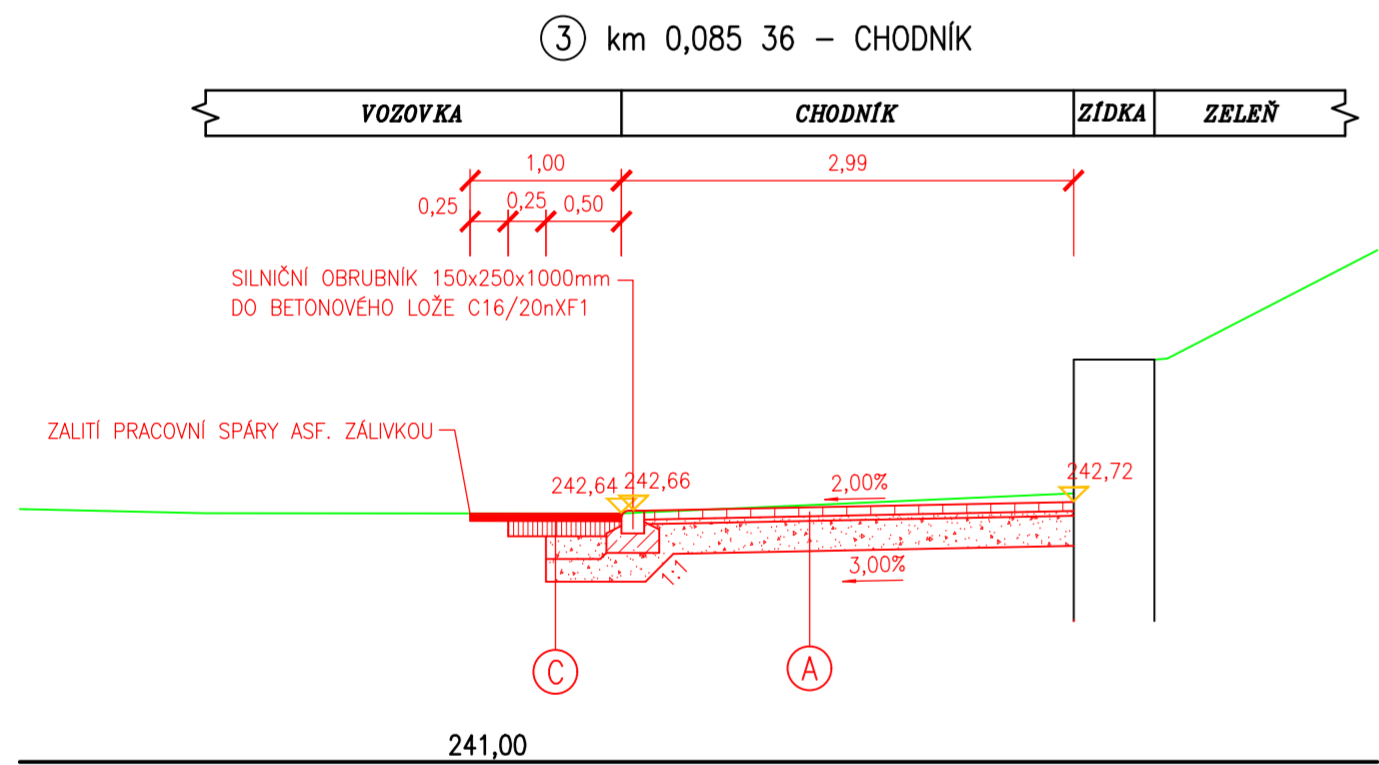
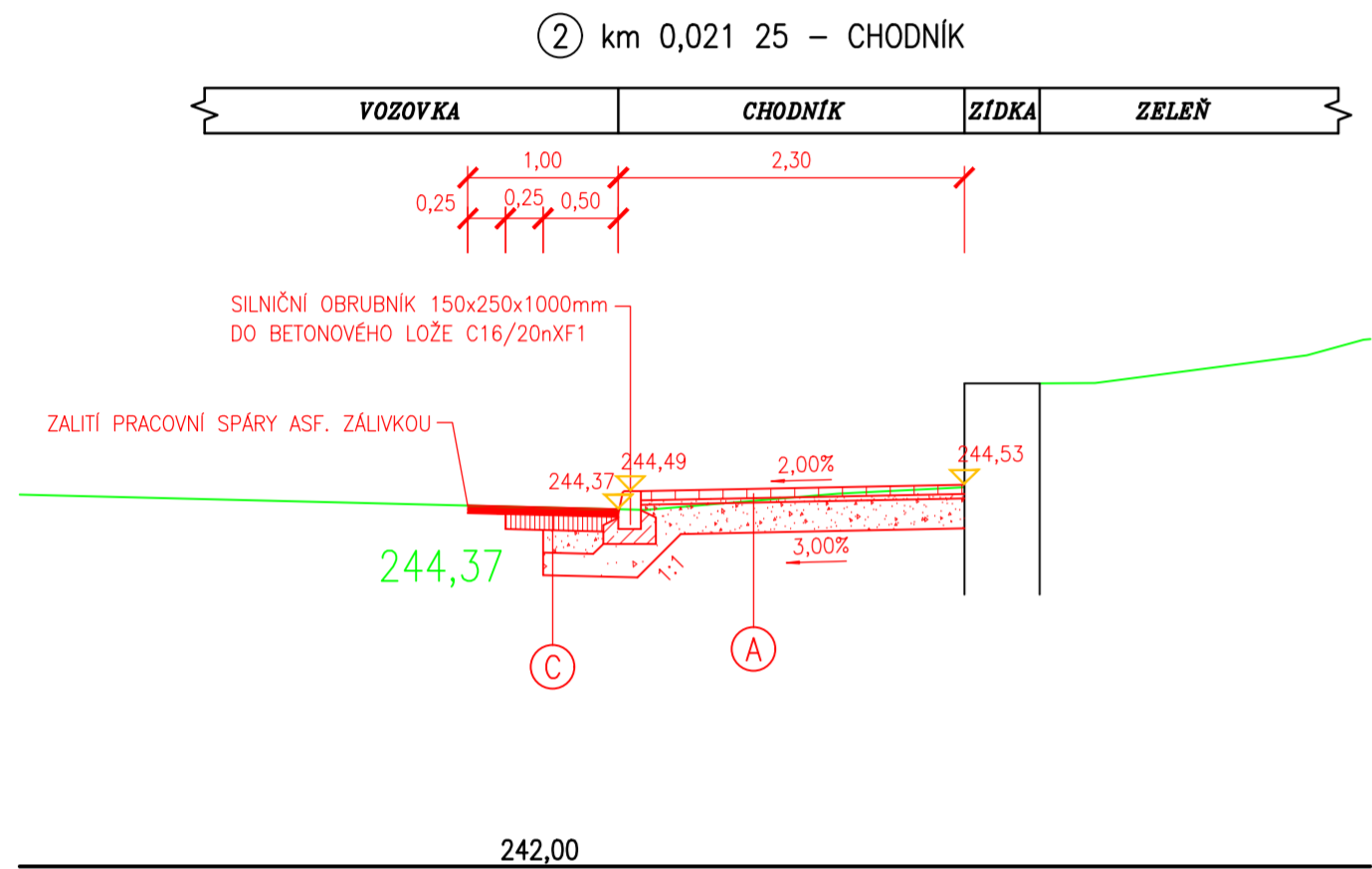
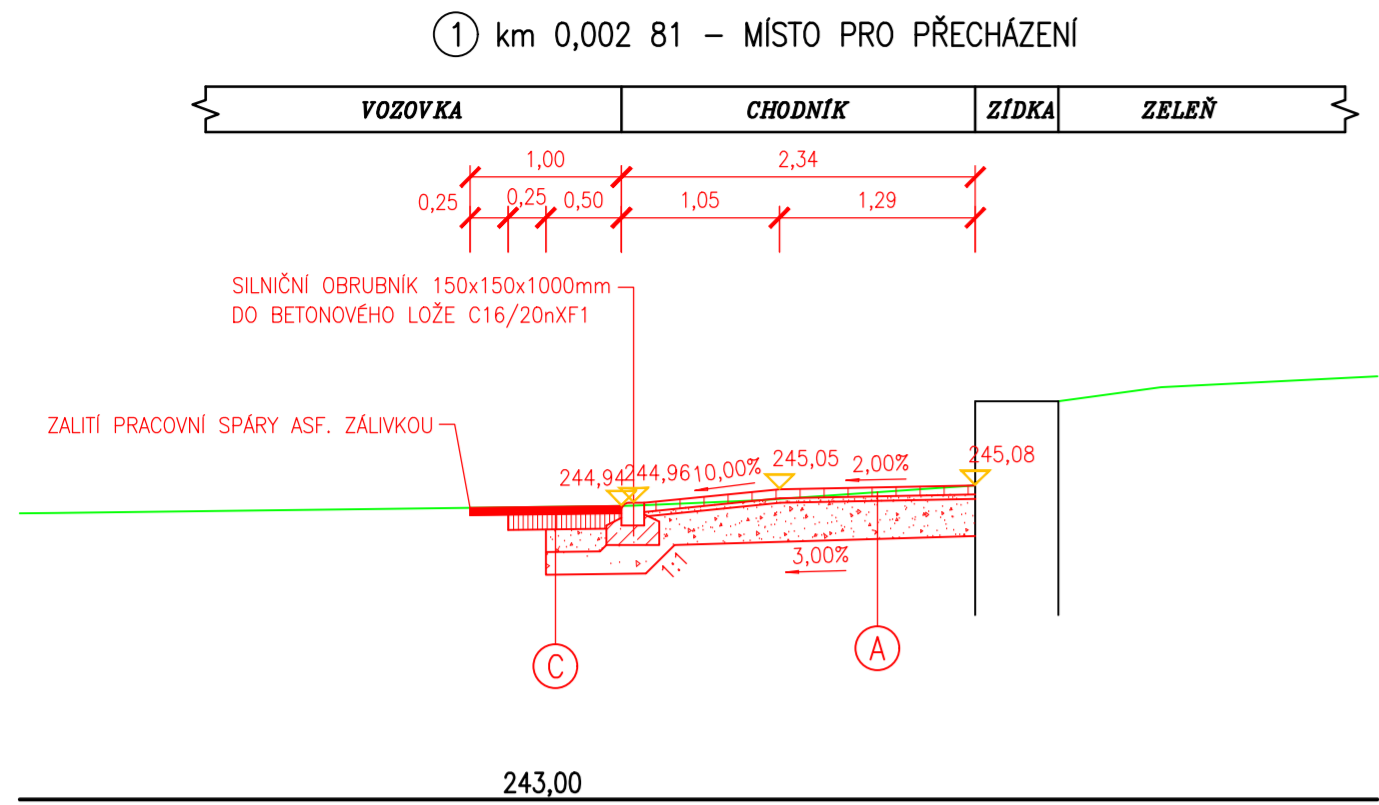


VZOROVÉ PŘÍČNÉ ŘEZY

M 1:50



A CHODNÍK

CEMENTOBETONOVÁ DLAŽBA 100x200mm	DL	60mm	ČSN 73 6131-1
LOŽE Z HRUBÉHO DRCENÉHO KAMENIVA FRAKCE 0-4 mm	L	30mm	ČSN 73 6126-1, EN 13285 ED.2
ŠTERKODRT 0/32	ŠD _B	200mm	ČSN 73 6126-1, EN 13285 ED.2
GEOFILTRÁČNÍ A SEPARAČNÍ GEOTEXTILIE 300g/m ²			

KONSTRUKCE CHODNÍKU CELKEM: 290mm

POZNÁMKY: MINIMÁLNÍ MODUL PŘETVÁRNOSTI PODKLADNÍCH VRSTEV CHODNÍKU 30MPa (POMĚR $E_{def,2} / E_{def,1} < 2,2$)
MÍRA ZHUTNĚNÍ V AKTIVNÍ ZÓNĚ, NÁSYPU A V PODLOŽÍ DLE ČSN 72 1006.

B SJEZD

CEMENTOBETONOVÁ DLAŽBA 100x200mm	DL	80mm	ČSN 73 6131-1
LOŽE Z HRUBÉHO DRCENÉHO KAMENIVA FRAKCE 0-4 mm	L	40mm	ČSN 73 6126-1, EN 13285 ED.2
ŠTERKODRT 0/32	ŠD _B	250mm	ČSN 73 6126-1, EN 13285 ED.2
GEOFILTRÁČNÍ A SEPARAČNÍ GEOTEXTILIE 300g/m ²			

KONSTRUKCE CHODNÍKU CELKEM: 370mm

POZNÁMKY: MINIMÁLNÍ MODUL PŘETVÁRNOSTI PODKLADNÍCH VRSTEV SJEZDU 30MPa (POMĚR $E_{def,2} / E_{def,1} < 2,2$)
MÍRA ZHUTNĚNÍ V AKTIVNÍ ZÓNĚ, NÁSYPU A V PODLOŽÍ DLE ČSN 72 1006.

C ZAPRAVENÍ KOMUNIKACE

ASFALTOVÝ BETON PRO OBRUSNÉ VRSTVY	ACO 11+	50mm	ČSN EN 13108-1 ED.2, ČSN 73 6121
SPOJOVACÍ POŠTRÍK Z KATIONAKTIVNÍ ASFALTOVÉ EMULZE 0,2kg/m ²	PS-E		ČSN 73 6129
ASFALTOVÝ BETON PRO PODKLADNÍ VRSTVY	ACP 16+	100mm	ČSN EN 13108-1 ED.2, ČSN 73 6121
INFILTRÁČNÍ POŠTRÍK Z KATIONAKTIVNÍ ASFALTOVÉ EMULZE 0,6kg/m ²	PI-E		ČSN 73 6129
ŠTERKODRT 0/32	ŠD _A	150mm	ČSN 73 6126-1, EN 13285 ED.2
ŠTERKODRT 0/32	ŠD _A	150mm	ČSN 73 6126-1, EN 13285 ED.2

KONSTRUKCE VOZOVKY CELKEM: 450mm

POZNÁMKY: MINIMÁLNÍ MODUL PŘETVÁRNOSTI PODKLADNÍCH VRSTEV VOZOVKY 45MPa (POMĚR $E_{def,2} / E_{def,1} < 2,2$)
MÍRA ZHUTNĚNÍ V AKTIVNÍ ZÓNĚ, NÁSYPU A V PODLOŽÍ DLE ČSN 72 1006.

PROJEKTANT	KONTROLA	ZODP. PROJEKTANT	VIAT s.r.o. Lidická 19/700 602 00 Brno IČO: 05705398
Ing. Michal Harašta	Ing. Petr Guňka	Ing. Petr Guňka	
INVESTOR: město Studénka, nám. Republiky 762, 742 13 Studénka	KATASTR. OZEMÍ: Studénka nad Odrou		
KRAJ: Moravskoslezský			
STAVBA:			
PD chodník podél ul. 2.května (úsek od Dělnického domu po ul. Panskou)			
OBSAH:			
VZOROVÉ PŘÍČNÉ ŘEZY			
FORMÁT	6x44		
DATUM	06/2020		
ZAKÁZKA ČÍSLO	MH 06/20		
STUPEŇ	PDPS		
MĚŘÍTKO	ČÍSLO VÝKRESU 1:50		
	D.1.3		